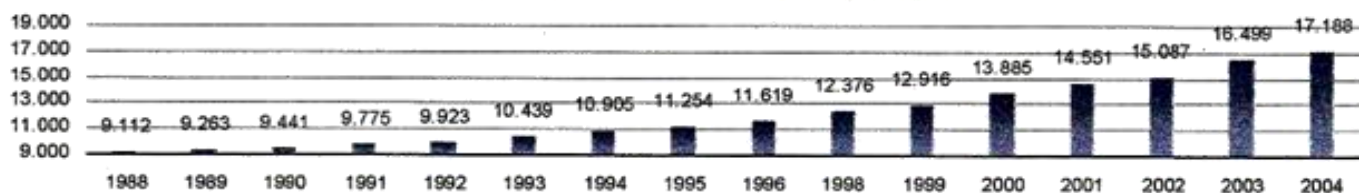


Municipio	Bétera
Código INE	46070
Provincia	Valencia
Comarca	El Camp de Túria

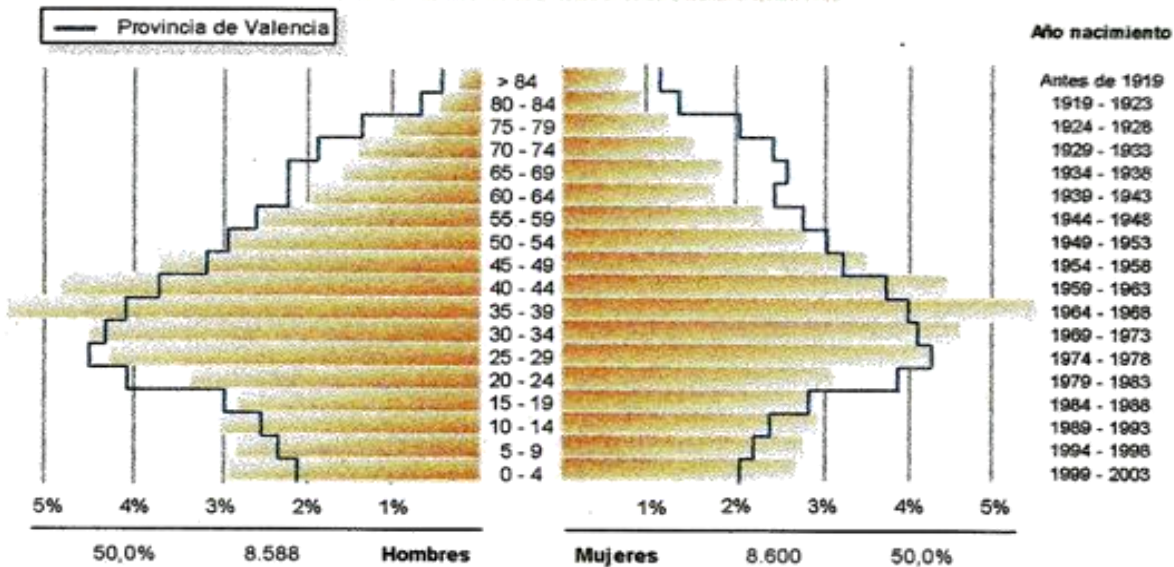
Territorio y Medio Ambiente

Distancia a la capital de provincia (Km)	14,4
Altitud (m)	125
Superficie (Km²)	75,7
Incendios forestales iniciados	0
Superficie afectada por los incendios (ha)	0,0
Municipio costero	No
Banderas azules	-

Evolución Demográfica a 1 de Enero



Estructura de la Población - 1/1/2004



ÍNDICE	MUNICIPIO	PROVINCIA	COMUNIDAD
Dependencia	39,8%	43,5%	44,3%
Longevidad	42,1%	45,0%	44,4%
Maternidad	20,0%	17,8%	18,2%
Tendencia	100,4%	- 103,1%	101,4%
Reemplazo	175,0%	158,6%	154,5%

Educación - Curso 01/02

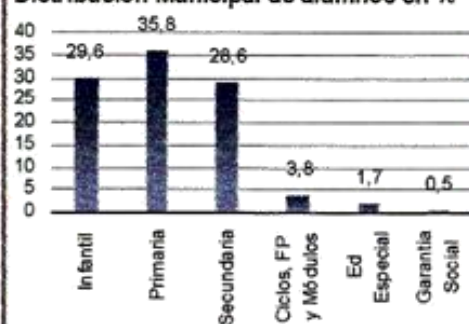
Centros por titularidad

Titularidad	Municipio	Provincia	% sobre provincia
Total	9	1.053	0,85
Privados	5	362	1,38
Públicos	4	691	0,58

Alumnos por nivel de estudios

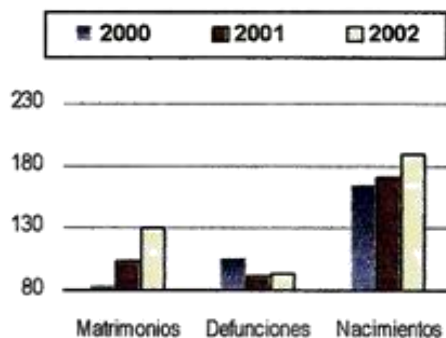
Nivel Estudios	Municipio	Provincia	% sobre provincia
Total	2.712	355.378	0,76
Infantil	802	62.262	1,29
Primaria	970	130.257	0,74
Secundaria	776	134.494	0,58
Ciclos, FP y Módulos	104	26.642	0,39
Ed. Especial	46	1.362	3,38
Garantía Social	14	361	3,88

Distribución Municipal de alumnos en %



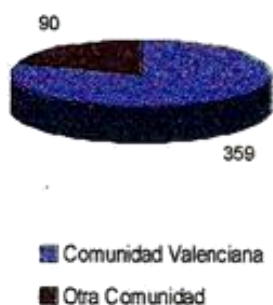
Movimiento Natural de la Población

	2000	2001	2002
Matrimonios	83	103	130
Defunciones	105	91	94
Nacimientos	164	171	189



Variaciones Residenciales - 2002

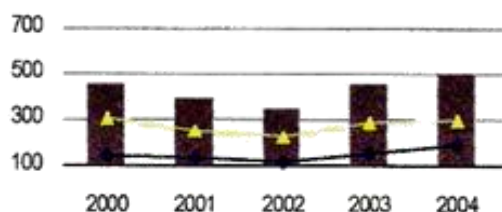
Emigraciones



Inmigraciones



Paro registrado a 31 de Marzo



■ Total
■ Hombres
■ Mujeres

	2000	2001	2002	2003	2004
Total	453	392	347	451	497
Hombres	148	134	116	157	193
Mujeres	305	258	231	294	304

Trabajadores en Alta Laboral - 2003



Régimen de afiliación

General	2.519
Autonomo	1.155
Agrario	292
Hogar	60
Mar	0

La media está calculada sobre los meses de marzo, junio, septiembre y diciembre.

Cultura y Ocio - 2003

Museos	0
Colecciones museográficas permanentes	0
Bibliotecas	1
Agencias de lectura	0
Salas de cine	1
Bienes de Interés Cultural Declarados	2
Bienes de Interés Cultural Incoados	1

Concejales por Candidatura - 2003



Inversión Industrial Registrada - 2003 (miles de euros)



Planeamiento del Suelo

2003		Vivienda de nueva construcción	Vivienda rehabilitada	Clasificación del suelo (ha) - 1998
Solicitudes de calificaciones		0	2	
Calificaciones provisionales		1	0	
Calificaciones definitivas		1	0	
Visados de viviendas existentes			15	
Importe de las ayudas (euros)			540.489,3	

Núcleos familiares



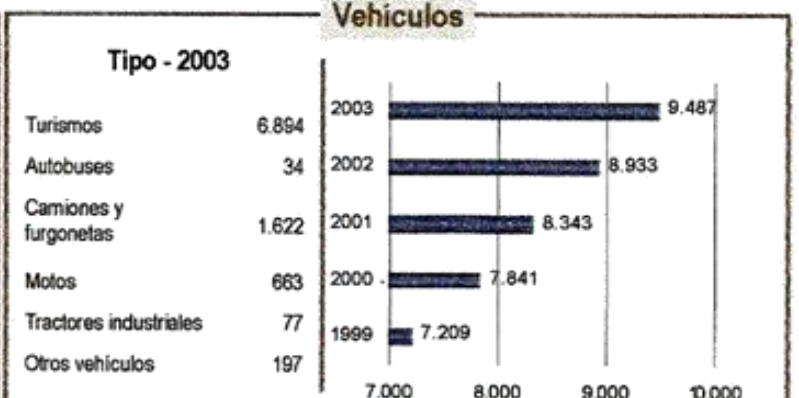
Turismo - 2003

	Número de establecimientos	Número de plazas
Hoteles y hostales	3	226
Apartamentos	0	0
Campings	0	0
Casas rurales	2	10
Albergues	0	0
Restaurantes	25	1.849
Cafeterías	2	126

Hogares según la disponibilidad de vehículos



Vehículos



Distribución General de Tierras (ha) - 2002

Cultivos		Prados y Pastizales		Terreno Forestal		Otras Superficies	
Regadio	Secano	Regadio	Secano	Regadio	Secano	Regadio	Secano
3.487	840	0	0	0	1.891	0	1.349

Oficinas de Entidades Financieras - 2003

Bancos	3	Cajas de ahorro	3	Cooperativas de crédito	3	Secciones de crédito en cooperativas	0
--------	---	-----------------	---	-------------------------	---	--------------------------------------	---

Presupuesto Inicial de las Entidades Locales - 2003 (euros)

Ingresos	11.157.388,5	Presupuesto por habitante	676,2
----------	--------------	---------------------------	-------